



CLUB ALPINO ITALIANO
Sezione "Velio Soldan" - Pieve di Soligo

EDIZIONE
64



NOTIZIARIO e PROGRAMMA 2026



CLUB ALPINO ITALIANO CLUB ALPINO ITALIANO CLUB ALPINO ITALIANO





CLUB ALPINO ITALIANO
Sezione "VELIO SOLDAN"
Pieve di Soligo

SEDE:
Via G. Battistella, 22 - Pieve di Soligo (TV)

Notiziario e Programma **Escursioni 2026**

Vi invitiamo a consultare il nostro sito web e la nostra pagina Facebook per eventuali aggiornamenti sulle attività in programma.

INFORMAZIONI:
ogni mercoledì dalle ore 21.00 alle ore 23.00 presso la Sede

Il Club Alpino Italiano - Sezione **"Velio Soldan"** Pieve di Soligo
ringrazia le Ditte che hanno contribuito
alla realizzazione di questo notiziario

IL NOSTRO SITO INTERNET
www.caipievedisoligo.it
info@caipievedisoligo.it



LETTERA DEL PRESIDENTE

Carissimi Soci e Socie della Sezione CAI "Velio Soldan" e amanti della montagna che avete aperto questo Notiziario 2026. Il 2025 è stato un anno in cui si è parlato molto di montagna, molti sono purtroppo stati i fatti di cronaca che hanno acceso considerazioni e discussioni su quella che è la nostra passione. Credo sia giusto sottolineare con determinazione che il CAI promuove la frequentazione responsabile della montagna, di come frequentare l'ambiente montano in sicurezza, avendo come supporto ed appoggio la conoscenza, l'esperienza e la coscienza dei propri limiti. Leggendo i dati statistici degli incidenti in montagna, nel 2024 sono state oltre 12mila le missioni del Soccorso Alpino in Italia, di queste solo l'8% riguarda soci CAI, nel 2025 siamo sotto tale percentuale. Queste percentuali fanno capire l'importanza di essere a conoscenza di regole

e condizioni per frequentare l'ambiente montano, attività che le Sezioni promuovono e tramite le proprie scuole propongono con costanza e impegno anno dopo anno, dai direttori, agli istruttori, ai soci istruttori, agli accompagnatori a semplici soci VOLONTARIAMENTE dedicano con passione il loro tempo alla divulgazione e insegnamento di come ci si avvicina e frequenta l'ambiente montano, sia esso estivo o invernale, proponendo serate a tema, attività, corsi di formazione e specializzazione a vari livelli.

La Nostra Sezione continua a crescere ed è un dato positivo; ma non dobbiamo inseguire i numeri dei tesserati o delle attività, cerchiamo di sentirci più Soci che tesserati, più protagonisti che utenti e dare il nostro contributo per la vita della Sezione. L'invito a tutti è di frequentare la Sezione non solo per il tesseramento o per le attività in programma: la

sede è la casa di tutti, e questo va sottolineato, è un luogo di incontro, scambio di esperienze, di amicizie, la sede deve essere un riferimento per condividere una passione ed un impegno.

Il mio pensiero è rivolto ai Nostri Soci e Socie andate avanti, teniamo fermi i valori acquisiti e seguiamo nel solco tracciato perché questi non siano solo ricordi.

Un ringraziamento ai volontari del Consiglio Direttivo per il loro impegno nel gestire e coordinare la Sezione con l'augurio di un buon cammino assieme in questi 3 anni di transizione.

Concludo con l'aforismo che da sempre marca la Nostra Sezione "La Montagna Talismano dell'Amicizia fra i Popoli"

Buona Montagna a tutti.

*Il presidente
Michele Andreola*



INDICE

Aquile d'oro 2026	7
1° Memorial "Dante Gallon"	8
Organico sezione	10
Regolamento escursioni	12
Eventi particolari del 2025	15
Il nostro programma del 2026	27
Eventi biennali	29
Gruppo di Alpinismo Giovanile	31
• 08 Febbraio - Ciaspolata e giochi sulla neve	
• 22 Marzo - Un giorno da "Speleo"	
• 18 Aprile - Alla ricerca dell'equilibrio verticale	
• 21 Giugno - Il tocco della campana del Clapsavon	
• 25 Luglio - Casera Bregolina Grande	
• 20 Settembre - La Talvena	
• 08 Novembre - Malga Mezzomiglio e la Festa delle Famiglie	
• 23 Dicembre - Con il naso all'insù: il cielo stellato	
Scuola di Alpinismo e Arrampicata Libera "Le Maisandre"	41
• Gennaio/Febbraio - Corso di Arrampicata su Ghiaccio Verticale - AGC1	
• Aprile/Maggio - Corso di Arrampicata Libera Base - AL1	
• Gennaio/Luglio - Corso di Arrampicata Avanzato - A2	
Scuola di sci alpinismo "Monte Messer"	44
Orari e attività Palestra	51
Appuntamenti 2026	52
Calendario escursioni ed eventi 2026	53
• 29 Marzo - Escursione Colli di Refrontolo Val Trippera	
• 19 Aprile - CamminiAMO ADHA con il CAI	
• 17 Maggio - Escursione con l'Associazione "IL SORRISO"	
• 07 Giugno - Escursione Gruppo SAT - Mezzocorona e SAF di Artegna	
• 14 Giugno - Escursione In bici da Borghetto sull'Adige (TN) a Verona	
• 28 Giugno - Lago di Erdemolo dalla Val Cava - Escursione Gruppo dei Lagorai	
• 05 Luglio - Escursione Gruppo dei Lagorai	
• 18 Luglio - In E-bike sul Pralongià e l'altopiano della Val Badia	
• 26 Luglio - Escursione Sentiero dell'Angelo Alato	
• 06 Settembre - Malghe tra Miane e Borgo Valbelluna - Escursione alla scoperta delle Prealpi Trevigiane	
• 04 Ottobre - Cima Val Grande e Caulana - Alpago	
• 10 Ottobre - In e-bike sulle Colline del Prosecco	
• 11 Ottobre - Dove il Carso incontra il mare	
• 08 Novembre - Malga Mont	
Memorial	76
Gruppo VIP	82



AQUILE D'ORO 2026

RICONOSCIMENTI

Aquile d'oro venticinquesimo 2026

Riconoscimenti ai soci con 25 anni di iscrizione continuata all'associazione.

*FORNASIER ALESSIO
MICHELETTO DIANA
PILAT LUCA
RASERA GRAZIANO
SCAPOL ANTONIO*

Venticinquesimo maturato nel 2025

VILLARECCI DAVID

si è trasferito da Pordenone dopo che avevamo stampato il notiziario.

Aquile d'oro cinquantesimo 2026

Riconoscimenti ai soci con 50 anni di iscrizione continuata all'associazione.

SECH REDEO

Complimenti!



INCONTRO INTERSEZIONALE 26.10.2025

1° MEMORIAL "DANTE GALLON"

Tratto dal brano "Arcobaleno" di Adriano Celentano.

*Io son partito così d'improvviso
che non ho avuto il tempo di salutare
istante breve, ancora più breve
se c'è una luce che trafigge il tuo cuore
l'arcobaleno è il mio messaggio d'amore...*



CLUB ALPINO ITALIANO
Sezione "VELIO SOLDAN"
Pieve di Soligo

Mi sono girato, mi pareva tu fossi lì con noi, poi mi è parso di vederti con il tuo rassicurante sorriso.

Spero tu sia contento, che quello che hai pensato e creato quasi trent'anni fa, continui ad andare avanti nel tuo nome, continui a seminare amicizia e collaborazione.

Siamo stati bene domenica, in semplicità come ci hai insegnato tu, con il sorriso che ci ha sempre accompagnati, con quella voglia di esserci per il valore che ha questa giornata, per il senso che ha.

Ma tanto tu lo sai perché c'eri e quel cielo blu ce lo ha confermato.

La conoscenza, il ricordo, la memoria, oggi tutte cose poco sentite, ma molto importanti, perché, se imbocchi un sentiero, se non altro dovresti sapere dove porta.

Ciao Dante,
ti saluto con un'altra strofa dell'arcobaleno di Adriano Celentano.

*Mi manchi tanto amico caro, davvero
E tante cose son rimaste da dire...*

Sergio

CLUB ALPINO ITALIANO

Sezione "Velio Soldan" - Pieve di Soligo

ORGANICO AL 31/12/2024

TOTALE SOCI	567
TOTALE SOCI MASCHIO	346
TOTALE SOCI FEMMINA	221
SOCI ORDINARI	358
SOCI ORDINARI JUNIORES	27
SOCI FAMILIARI	134
SOCI GIOVANI	48
Istruttori Sci-Alpinismo	3
Istruttori Alpinismo	3
Istruttori Arrampicata libera	5
Istruttori Sezionali	9
Accompagnatori Alpinismo giovanile	1
Accompagnatori Escursionismo	1
Accompagnatori	
Ciclo-escursionismo	1
Soci operatori del Soccorso Alpino	7

COMPONENTI CONSIGLIO DIRETTIVO

ANDREOLA MICHELE

Presidente

SOLDAN SERGIO

Vice Presidente e Tesoriere

ZACCARON WALTER

Vice Presidente

BOTTEGA LUCIO

Segretario

CONSIGLIERI RESPONSABILI SETTORI

BENINCÀ MAURO
BURIOLA CLAUDIA
COMELLO ROBERTO
DA RIVA MASSIMO
DEL PIO LUOGO LUIGINO
FAVERO MARCELLA
FIORIN GIUSEPPE
GHIZZO PAOLO
MENEGHELLO EMANUELE
MONTELLO PIERLUIGI
PAOLETTI MAURILIO
PEDERIVA STEFANO
RASERA GRAZIANO
SOLDAN MAURO
TRINCA FEDERICO
ZACCARON WALTER

OBBLIGHI DEL SOCIO

Art. 9 dello Statuto:

Ciascun Socio ordinario, familiare e giovane deve corrispondere alla Sezione presso la quale è iscritto una quota associativa.

Art.13 del Regolamento Generale:

L'appartenenza al Club Alpino Italiano implica l'obbligo di osservare lo statuto, il regolamento generale e le norme emanate dagli organi sociali.

Art.19 del Regolamento Generale:

Chi ha cessato di far parte del sodalizio per morosità non può rientrare nell'associazione

ESTRATTO STATUTO E REGOLAMENTO GENERALE

conservando l'anzianità di iscrizione se non previo pagamento alla Sezione presso la quale era iscritto delle quote arretrate.

DIRITTI DEL SOCIO

Art.12 del Regolamento Generale:

- 1) Usufruire dei rifugi del C.A.I. a condizioni preferenziali rispetto ai non soci.
- 2) Usufruire dei rifugi di altre associazioni nazionali ed estere con le quali il C.A.I. ha stabilito trattamento di reciprocità.
- 3) Usufruire del materiale tecnico, bibliografico e fotocinematografico degli Organi centrali, Sezioni e Sottosezioni, a norma di regolamento.
- 4) Usufruire delle polizze assicurative per Responsabilità Civile e Soccorso Alpino durante le attività sezionali.
- 5) Usufruire di Assicurazione Infortunio personale a costo ridotto.
- 6) Avere libero accesso alle sedi delle Sezioni e Sottosezioni.
- 7) Ricevere le pubblicazioni in regola con l'iscrizione.
- 8) Fregiarsi del distintivo sociale.

ISCRIZIONI AL C.A.I.

- 1) n.2 fotografie.
- 2) Compilazione e firma di una domanda di iscrizione, con i dati anagrafici, codice

fiscale, ed indirizzo esatti.

Nuova iscrizione (tessera, distintivo, regolamento): quota annuale + € 5.00

TESSERAMENTO 2026

Soci ordinari € 50,00 - Soci familiari € 27,00 – Soci giovani € 15,00 - Soci ordinari dai 18 ai 25 anni tariffa agevolata € 27,00.

Nel costo del bollino è compresa l'assicurazione infortuni durante le attività istituzionali (gite, corsi, ecc): in caso di morte € 55.000 – invalidità permanente € 80.000 – spese mediche € 2.500

Con l'integrazione di € 5,15 i massimali diventano: in caso di morte € 110.000 – invalidità permanente € 160.000 – spese mediche € 3.000

Polizza assicurativa RC attività individuale (piste da sci) € 12,50

I soci ordinari riceveranno le seguenti pubblicazioni: "La Rivista del CAI", "Lo Scarpone online", "Le Alpi Venete".

I ragazzi da 2 ai 14 anni accompagnati da un genitore o maggiorenne nelle gite CAI effettuate con il pullman, sarà gratuito.

**ATTENZIONE: SI RACCOMANDA DI RINNOVARE IL BOLLINO ENTRO IL 31/03/2026
PER NON INTERRUPELLE LA VALIDITÀ DELLE ASSICURAZIONI**

REGOLAMENTO ESCURSIONI

Ogni escursione verrà pubblicizzata mediante sito internet e Facebook.

La partecipazione è libera per i Soci di tutte le Sezioni del C.A.I., ai familiari ed anche ai non soci.

Le escursioni verranno presentate presso la sede del C.A.I. al mercoledì sera precedente alla escursione.

Le iscrizioni vanno fatte in sede o presso gli incaricati indicati in calce alla relazione della escursione.

Il termine delle iscrizioni è il mercoledì precedente alla escursione, fino ad un massimo di 46 posti.

Ogni escursionista dovrà avere un equipaggiamento adatto al tipo di escursione.

Il referente dell'escursione ha la facoltà ed il dovere di escludere dalla escursione o da un itinerario coloro che non avranno un equipaggiamento adatto o non desero affidamento di superare le difficoltà previste.

Il referente dell'escursione potrà prendere qualsiasi decisione opportuna per la migliore riuscita della escursione stessa.

Durante la escursione potranno essere decise variazioni del programma per il maltempo o cause di forza maggiore.

Dai partecipanti si esige correttezza nel contegno ed osservanza delle indicazioni e dei consigli del referente della escursione.

Con il solo fatto di iscriversi alla gita, i partecipanti accettano ed osservano le norme del presente regolamento ed, in conformità a quanto dispone l'Art.12 dello Statuto del C.A.I., esonerano la Sezione ed il referente di escursione da ogni e qualunque responsabilità di qualsiasi genere per incidenti che potessero verificarsi nel corso della Manifestazione.

È facoltà della Sezione di subordinare l'effettuazione della escursione alle condizioni atmosferiche nonché al raggiungimento di un minimo di partecipanti, che sarà stabilito di volta in volta.

Per i non soci va stipulata un'apposita assicurazione la cui quota va versata prima della gita.

L'assicurazione prevista dal C.A.I. risponderà solo per i Soci in regola con il tesseramento.

Non eseguire, senza autorizzazione, percorsi diversi da quelli stabiliti dal direttore di gita, mai quando lo stesso esprime parere negativo.

Non lasciare rifiuti di alcun genere lungo il percorso, o nei luoghi di sosta.

SI RACCOMANDA LA MASSIMA PUNTUALITÀ !!!

GRADO DI DIFFICOLTÀ

CLASSIFICAZIONE DELLE DIFFICOLTÀ ESCURSIONISTICHE

Per itinerari di tipo escursionistico vengono valutati quattro distinti livelli di classificazione, di conseguenza la scala C.A.I. differenzia l'impegno richiesto degli itinerari in sigle.

T TURISTICO

Itinerari su stradine, mulattiere, o comodi sentieri, ben evidenti e che non pongono problemi di orientamento. Richiedono comunque una minima conoscenza dell'ambiente montano e una preparazione fisica alla camminata.

EE ESCURSIONISTI ESPERTI

Itinerari generalmente segnalati ma che implicano una capacità di muoversi su terreni particolari con idonea attrezzatura. Terreni misti, roccia, erba, piccoli nevi, tratti rocciosi con lievi difficoltà tecniche. Necessitano esperienza di montagna e buona conoscenza dell'ambiente montuoso, passo sicuro, assenza di vertigini è inoltre necessario conoscere l'uso dei dispositivi di autoassicurazione (moschettoni-dissipatore-imbragatura-cordini).

E ESCURSIONISTICO

Itinerari che si svolgono quasi sempre su sentieri segnalati. Possono svolgersi su pendii ripidi, i tratti esposti sono in genere protetti da barriere o cavi. I passaggi brevi su roccia non devono essere esposti ne eccessivamente faticosi. Richiedono un certo senso dell'orientamento del territorio montagnoso equipaggiamento adeguati e allenamento alla camminata.

EEA ESCURSIONISTI ESPERTI CON ATTREZZATURA

Per itinerari attrezzati o vie ferrate dove vengono richiesti dispositivi di autoassicurazione al fine di preavvertire l'escursionista delle difficoltà del percorso.



**TORNERIA
AUTOMATICA
di PRECISIONE**

SUSEGANA TV

Tel. 0438-451351

Fax. 0438-452898

■ www.tmpzanchetta.it



Agenzia per il Lavoro



Filiale di PIEVE DI SOLIGO

Piazzetta San Marco 3
(fronte carabinieri)

✉ pievedisoligo@jobcamere.com

☎ 0438 1811288

WWW.JOBCAMERE.COM



2025

EVENTI PARTICOLARI

FISIOfit

STUDIO DI FISIOTERAPIA

- Terapia manuale
- Rieducazione funzionale
- Riabilitazione post-traumatica
- Linfodrenaggio
- Palestra riabilitativa



**NUOVA
SEDE**

+ 39 347 486 3388

Piazza Caduti dei Lager, 1
31053 - Pieve di Soligo - TV-

D.M.F.A. S.R.L.

**Officina meccanica - Taglio laser
Ossidazione anodica - Zincatura elettrolitica
Verniciatura a Polveri**

Viale Europa, 43 - Z.I. Soligo - FARRA DI SOLIGO (TV)
Tel. 0438 980243 - Fax 0438 980125

PULIZIA 991

Sabato 12 luglio 2025 si è svolto un intervento di manutenzione ordinaria lungo il sentiero 991, che da Praderadego conduce alla cima del Col de Moi.

L'operazione è stata organizzata dalla sezione CAI "Velio Soldan" di Pieve di Soligo per garantire la percorribilità e la sicurezza del tracciato. L'intervento si è reso necessario per mantenere il lavoro svolto nel 2020, quando il sentiero era stato ripristinato dopo i danni causati dalla tempesta Vaia.

Nonostante non siano emerse criticità rilevanti alla viabilità, la pulizia periodica si conferma essenziale: serve infatti a contenere la crescita della vegetazione invasiva e a ripristinare la segnaletica, assicurando così un'esperienza sicura e piacevole agli escursionisti.

La giornata si è poi conclusa con un momento conviviale all'osteria "vin e pit", tra chiacchiere e sorrisi.

L'impegno e la dedizione dei volontari, che da anni mettono a disposizione tempo, mezzi e attrezzature, rappresentano il cuore pulsante del CAI di Pieve di Soligo: persone semplici e tenaci che condividono l'amore per la montagna e il desiderio di custodirla per le generazioni future.

Mauro Soldan

PROSSIMO APPUNTAMENTO:
Pulizia del Sentiero 991, 24 maggio 2026



Stelma Paint

verniciatura a polveri

Via Fossa, 13 - 31051 Follina (TV)
Tel. 0438.983003 - Fax 0438.984095
www.stelmapaint.it - info@stelmapaint.it
Cod. Fisc e P.IVA 04188570263 - Cod. SDI: T9K4ZH0

DIAMO COLORE ALLE TUE IDEE



**LA LIBRERIA LA PIEVE
APPLICA LO SCONTO DEL 5% AI SOCI C.A.I.
SU TUTTI I LIBRI PRESENTI IN LIBRERIA**

Libreria la PIEVE srl
PIEVE DI SOLIGO (TV) - Gall. Zadra, 5 - Tél. 0438.841913

ARRAMPICATA SCUOLA PRIMARIA FALZÈ DI PIAVE

a.s. 2024/2025

È un appuntamento atteso con trepidazione dai nostri alunni.

Ogni anno le classi che vengono in palestra a Barbisano sono sempre più coinvolte e affascinate da questo mondo che la maggior parte di loro non conosce. Il misurarsi con se stessi spesso si dà per scontato, ma non lo è per niente. Questa è un'occasione proprio per capire le difficoltà e magari per imparare a gestirle e superarle, questo grazie anche ai preziosi consigli dei volontari del Club Alpino Italiano, sezione "Velio Soldan" di Pieve di Soligo.

In tutti questi anni anche noi insegnanti ci siamo cimentate sulle pareti della torre, spinte dai volontari del Cai, che con grande simpatia uniscono i momenti "pratici" con gli alunni, a momenti di divertimento con noi e con gli stessi bambini.

Importante anche il far conoscere il Soccorso Alpino che svolge un importantissimo ruolo in montagna e spesso non si conosce bene. Stiamo già pensando al prossimo anno con nuovi alunni e nuove insegnanti, ma sempre con lo spirito di grande collaborazione che oramai da anni ci unisce.

Grazie a tutti voi della sezione di Pieve di Soligo per la vostra disponibilità, arrivederci a marzo 2026.

Le insegnanti



Gita del 3 ottobre 2025 con L'Istituto Casagrande di Pieve di Soligo

L'Istituto Casagrande ha organizzato in collaborazione con la sezione del Cai di Pieve di Soligo "Velio Soldan" e con il recuperante Antonio dalla Longa un'escursione alle 5 Torri per gli studenti di quarta e quinta.

Accompagnati dagli insegnanti di scienze motorie (Giuseppe Blasa, Renata Canzian, Vincenzo D'Agostino e Paolo Spadetto) e da Sergio Soldan e Stefano Sech, del Cai di Pieve di Soligo, i ragazzi hanno percorso lo splendido sentiero 440 che parte in prossimità di Col Gallina fino a raggiungere il rifugio Scoiattoli, hanno ripercorso le trincee della prima guerra mondiale sul versante del fronte italiano accompagnati dai racconti di Antonio e sono rientrati passando per il rifugio 5 Torri e per il sentiero 425 fino a raggiungere il pullman al parcheggio di Bai de Dones.

La giornata è stata baciata da un sole luminoso, i ragazzi hanno molto gradito l'esperienza tanto da indurre gli insegnanti a replicarla nei prossimi anni.

La collaborazione con il Club Alpino Italiano sezione "Velio Soldan" è appena iniziata, ma l'Istituto spera diventi duratura e sempre più proficua !

Grazie Sergio e Stefano !

Gli insegnanti
Giuseppe, Renata, Vincenzo e Paolo



IL CAI PER L'AIL

Una vita straordinaria per una missione straordinaria, così potremmo riassumere la serata di giovedì 11 dicembre 2025 per l'AIL.

La proiezione del film "GINO SOLDÀ: UNA VITA STRAORDINARIA" si è svolta al Battistella Moccia con la partecipazione di un pubblico poco numeroso, ma molto attento al film, che ha riassunto la vita di uno dei più grandi alpinisti italiani.

Abbiamo conosciuto, grazie a questo filmato, non solo un alpinista, che ha fatto parte della spedizione italiana che nel 1954 conquistò il K2, ma anche un uomo con una grande umanità, un grande coraggio e una grandissima umiltà.

Gino Soldà era anche un amico affezionato della nostra Sezione. Molto spesso ha partecipato alle nostre cene sociali, alle nostre attività e per ultimo alla grande festa che nel 1987 coronava i nostri primi 25 anni di vita.

Le sue qualità possiamo riconoscerle anche nelle attività dell'AIL, come ha ben spiegato il Presidente provinciale Sergio Leonardi, che con dei toccanti paralleli, ha paragonato la vita dell'alpinista al lavoro dei volontari dell'AIL e alla lotta giornaliera degli ammalati.

Una serata che ha dimostrato ancora una volta il valore e l'importanza di questa Associazione che opera nella provincia di Treviso e che ha confermato nuovamente la generosità degli intervenuti.

Un grazie di cuore va a Marianna Tolio, produttrice e distributrice del film e ai registi Giorgia Lorenzato e Manuel Zarpellon; tutti loro hanno dimostrato grande generosità contribuendo alla serata con una donazione per l'AIL.

Vi aspettiamo il prossimo anno con questo appuntamento che oramai fa parte del nostro essere.

Sergio Soldan



MONTAGNATERAPIA 2025

Nell'anno 2025 è proseguita l'attività del gruppo di Montagnaterapia della nostra Sezione con agli ospiti delle Comunità Alloggio Estensiva "Casa Bianca" di Soligo e Alloggio Base di Solighetto gestite dalla Cooperativa Sociale Insieme Si Può ed il progetto denominato "Cammino in compagnia" ha visto ancora impegnati in ottima sinergia i nostri volontari, gli educatori e operatori della cooperativa. Quest'anno inoltre una nostra socia ha frequentato e superato il Corso di Accompagnamento in Progetti di Montagnaterapia promosso dal CAI Veneto.

Le prime escursioni primaverili ci hanno permesso di conoscere le sponde del Lago di Lago ed il borgo di Fratta con i suoi murales, l'Oasi Naturalistica Val Grande di Bibione e l'Abbazia di Santa Bona di Vidor.

Nel periodo estivo siamo saliti di quota e la prima escursione è stata fatta sul Pian de le Femene dove in località La Posa abbiamo condiviso il pranzo al sacco in una casera gentilmente concessa dai proprietari. Poi, siamo andati alla scoperta del paese di Casso nella Valle del Vajont e percorso il sentiero che scende fino alla base dell'omonima diga. Nei primi giorni di agosto invece siamo stati nella Piana del Cansiglio e nonostante il tempo non fosse dei migliori per la stagione siamo riusciti a terminare l'escursione grazie alla determinazione e all'impegno di tutti. Dalla montagna siamo passati all'incantevole Oasi di Cervara di Quinto di Treviso e, in occasione della Giornata Mondiale della Salute Mentale 2025, abbiamo raggiunto il caratteristico Bivacco Marsini posto in un punto panoramico sulla cresta della collina vicina al più famoso Molinetto della Croda. L'ultima uscita del gruppo invece è stata proposta dai nostri accompagnati che, per questa occasione, ci hanno fatto da guida per le vie di Solighetto e all'interno del parco di Villa Brandolini concludendo la passeggiata con una pizza conviviale presso la Trattoria da Ciotta.

Le esperienze di gruppo che viviamo in queste attività sono intense e molto gratificanti e arricchiscono sempre più il nostro animo. In questa società, spesso individualista, mettersi a disposizione delle persone in difficoltà è una vera ricchezza.

Per far parte del gruppo di Montagnaterapia è sufficiente essere soci della nostra Sezione ed aver voglia di stare insieme.

Il referente per la Montagnaterapia
Emanuele Meneghello



Velio Soldan
(Fondatore)

Dal 1963
al 1987

Dal 1989
al 1994



Paolo De Nardi



Dante Gallon

Dal 1995
al 2000

Dal 2001
al 2003
(e 1988)



Zeno Sech



Carla Ballancin

Dal 2004
al 2009

Dal 2010
al 2015



Sergio Soldan



Michele Andreola

Dal 2016
al 2021

Dal 2021
al 2025



Federico Trinca



Michele Andreola

Presidente
in carica

I NOSTRI PRESIDENTI

Albo dei Presidenti della Sezione "Velio Soldan"





Club Alpino Italiano
sezione "Velio Soldan"
di Pieve di Soligo

Concorso Fotografico "Foto Copertina Notiziario Sezionale 2026"

LE PRIME CLASSIFICATE DEL 2025



Prima classificata
L'autunno dietro casa di Emanuele Da Mar



Seconda classificata
Si abbassa il sipario di Dario Bubola



Terza classificata
*Il sovrano servitore dell'Himalaya
di Paolo Manto*



Quarta classificata
*Civetta
di Tittonel Franco*



Quinta classificata
*Bianco Natale
di Carlo Andreolla*



PALPACELLI

AUTOTRASPORTI

Via della Cava 9
31049 Valdobbiadene
Mauro 3466016724 Alessio 3471864154
palpacelliautotrasporti@gmail.com

Cartoleria *Luciana*



CARTELLI e STRISCIONI
SCRITTE ADESIVE
TUTTO PER LA SCUOLA
ARTICOLI REGALO
RECAPITO C.A.I.
Tel. 0438.83348



Via A. Moro, 44 - PIEVE di SOLIGO (TV)



2026

IL NOSTRO PROGRAMMA

LORAN

Arredamenti per l'odontoiatria
loran.it

DIDENT S.R.L.

AMBULATORIO ODONTOIATRICO

Abbiamo cura del tuo sorriso ...

Via del Soligo n°7 - Premaor di Miane

tel.0438 971360 cell. 340 5637575



Eventi biennali

DOMENICA 19 LUGLIO 2026

CONCERTO TRA LE ROCCE CASERA "PIAN DELE STELE"

Con cadenza biennale si rinnova l'appuntamento con la musica in montagna. Con partenza da Malga Cate (Chies d'Alpago) si percorre una mulattiera che in circa 1h e 15 ci porterà a casera pian dele stele, dove ci sarà il concerto circondati dalle catene dolomitiche del Monte Messer, Monte i Muri e Monte Sestier a nord e la catena del Guslon a sud.

SCHEDA TECNICA:

Partenza:

ore 7:30 sede CAI Pieve di Soligo

Arrivo previsto:

ore 15:00 circa

Tipologia: percorso lineare

Dislivello: 370m D+

Quota massima: 1422 m

Difficoltà: E (escursionistico)

Equipaggiamento: da escursionismo

Trasporto: mezzi propri

Presentazione gita e termine adesioni:

mercoledì antecedente in sede CAI

Direttore dell'escursione:

Mauro Soldan 3401186598




MaxStore
INFORMATICA



Massimo Da Riva
Via dei Patrioti, 63/B
Farra di Soligo - TV
tel. 0438.900352
urgenze 340.4288266
info@max-store.it

**VENDITA E ASSISTENZA
COMPUTER NOTEBOOK**



Tabaccheria
Partagas

Via Patrioti, 38 Farra di Soligo (TV)
tel.0438 801486

Gruppo di Alpinismo Giovanile

Sezioni di "Velio Soldan" Pieve di Soligo e Vittorio Veneto



CLUB ALPINO ITALIANO
Sezione di Vittorio Veneto

PREMESSA:

Il gruppo di Alpinismo Giovanile è comune tra le sezioni di Vittorio Veneto e Pieve di Soligo. Perciò possono partecipare i ragazzi soci in una delle due sezioni, e l'iscrizione può avvenire indifferentemente presso una delle due sezioni.

CIASPOLATA SULLA NEVE

Data: 08/02/2026

Difficoltà: (E)

La destinazione orari e difficoltà verranno comunicati in base alle condizioni di innevamento.

Se mancherà la neve, l'escursione potrebbe essere svolta lo stesso in ambiente invernale.

Orari e destinazioni saranno comunicati alla presentazione.

Presentazione ed iscrizioni:

in sede, 3/02 a Vittorio Veneto e Pieve di Soligo ore 20.30.

UN GIORNO DA "SPELEO"

Data: 22/03/2026

Difficoltà: (E)

Con la preziosa collaborazione degli Istruttori di Speleologia della nostra Sezione e Accompagnatori di Alpinismo Giovanile della SAG di Trieste visiteremo una grotta del Carso Triestino (da definire):

Ritrovo: al piazzale Cadoro ore 7:15.

Rientro previsto: ore 18:30.

Presentazione ed iscrizioni:

in sede, 10/03 a Vittorio Veneto e Pieve di Soligo ore 20.30.







O.N.L.U.S.

**Associazione Italiana per la Donazione
di Organi, Tessuti e Cellule**

GRUPPO COMUNALE PIEVE DI SOLIGO (TV)



Sede presso Casa delle Associazioni,
via G. Battistella 1 Pieve di Soligo
e-mail: avis.pieve.refrontolo@gmail.com

Associazione Volontari Italiani del Sangue
SEZIONE DI PIEVE DI SOLIGO E REFRONTOLO

ASSOCIAZIONE ANZIANI PIEVE DI SOLIGO

Via G. Battistella 1/C
Pieve di Soligo, nelle ore pomeridiane.



PRO LOCO DI PIEVE DI SOLIGO

Associazione che da sempre organizza e gestisce
le più importanti manifestazioni nell'ambito comunale.
Per informazioni: presso la sede in via Battistella - Pieve di Soligo.



CONSORZIO PROLOCO DEL QUARTIER DEL PIAVE

Piazza Vittorio Emanuele II, 10
31053 PIEVE DI SOLIGO

ALLA RICERCA DELL'EQUILIBRIO VERTICALE

Data: 18/04/2026 **Sabato**

Pomeriggio di arrampicata alla torre di Barbisano del Cai di Pieve di Soligo.

Potrete sperimentare l'arrampicata sportiva. Adatta a tutte le fasce di età e l'attrezzatura sarà fornita dagli istruttori della scuola Maisandre e dagli accompagnatori.

Coglieremo l'occasione anche di far festa nella vicina struttura con le famiglie.

Ritrovo: a Barbisano ore 15.00.

Presentazione ed iscrizioni:

in sede, 14/06 a Vittorio Veneto e Pieve di Soligo ore 20.30.

IL TOCCO DELLA CAMPANA DEL CLAPSAVON

Data: 21/06/2026

Gruppo montuoso:

Alpi Carniche meridionali.

Difficoltà: (E)

Dislivello: 820 m

Da casera Razzo (1.760 m) per forestale fino ad arrivare a casera Chianaveit (1.698 m).

Successivamente per forcella del Bivera 2.332 m per raggiungere il Clapsavon (2.462 m).

Rientro previsto: ore 18:30.

Presentazione ed iscrizioni:

in sede, 16/06 a Vittorio Veneto.

CASERA BREGOLINA GRANDE

Data: 25/07/2026 e 26/07/2026

**Gruppo del Pramaggiore,
Val Cimoliana**

Difficoltà: (E)

Dislivello: 815 m

Partendo nei pressi del Rifugio Pordenone (1.249 m), in Val Cimoliana percorreremo il sentiero CAI 370 in direzione Forcella della Lama (1.934 m) per poi proseguire Forcella della Sabbia 1.977 m.

Ridiscesi dalla forcella pernosteremo nello splendido pianoro di Casera Bregolina Grande 1.858 m, un vero angolo di paradiso. L'indomani mattina presto ci dirigeremo alla cima del monte Ferrara (2.258 m)

Dalla cima il panorama è vastissimo e ci permetterà una visione privilegiata del Campanile di Val Montanaia.

Rientrando poi verso il punto di partenza compiremo una piccola variante per raggiungere la piccola radura dove sorge il ricovero Casera Roncada (1.782 m), prima di immettersi definitivamente sul sentiero utilizzato anche all'andata.

Ritrovo: al piazzale Cadoro ore 8.00 di Sabato 25/7.

Rientro previsto: ore 18:30 del 26/7.

Presentazione ed iscrizioni:

in sede, 14/07 a Vittorio Veneto e Pieve di Soligo ore 20.30.



 **0438 980536**

stellafruitsas@gmail.com

Via Carlo Conte 34, 31010 Farra di Soligo (TV)



**FERRAMENTA - UTENSILERIA - VITERIE
CINGHIE - CUSCINETTI**

Fanti Ferramenta Di Vendramin Virginio & C. S.n.c.
Via Circonvallazione, 14 - 31020 FALZÈ DI PIAVE (loc. Triangolo)
Tel. 0438 840514 Cel. 339 1271546

LA TALVENA

Data: 20/09/2026

Gruppo Schiara

Difficoltà: (E)

Dislivello: 730 m / 830 m

Da Pascoli (703 m), poco sopra Bolzano Bellunese, alla croce panoramica (1.431 m) poco sotto la cima del monte "La Talvena".

A seconda delle possibilità del meteo, terreno e gruppo si valuterà se raggiungere anche la cima del monte 1.534 m (ulteriori 100 m di dislivello).

Ritrovo: al piazzale Cadoro ore 8.00.

Rientro previsto: ore 17.00.

Presentazione ed iscrizioni:

in sede, 15/09 a Vittorio Veneto e Pieve di Soligo ore 20.30.

MALGA MEZZOMIGLIO E LA FESTA DELLE FAMIGLIE

Data: 8/11/2026

Altopiano del Cansiglio.

Difficoltà: (E)

Dislivello: 360 m

Sono inviati anche a questa escursione i genitori e parenti (possibilità di raggiungere in auto da Farra)

Da loc Campon (1.046 m) per sentiero naturalistico dei Taffarel,osteremo in loc.Palughetto, importante sito preistorico. Proseguiremo per la strada dei Taffarel fino a quota (1290 m) per poi abbandonarla in direzione della casa di caccia Col dei Pez (1.235 m) da

qui verso la destinazione finale Malga Mezzomiglio (1.271 m). Qui ci fermeremo per il pranzo (prenotazione vincolante) e per una breve anticipazione del programma 2027. Ritorno per la strada di andata.

Ritrovo: al piazzale Cadoro ore 8.00.

Rientro previsto: ore 17.00.

Presentazione ed iscrizioni: i

in sede, 27/10 a Vittorio Veneto e Pieve di Soligo ore 20.30.

CON IL NASO ALL'INSÙ IL CIELO STELLATO

Data: 23/12/2026 Mercoledì

Margini settentrionali della foresta del Cansiglio e Alpagò.

Difficoltà: (E)

Dislivello: 310 m

Dal Malga Pian de le Lastre (1.270 m) verso baracche Mognol (1.471 m).

Questo sarà il nostro "campo base" per stare tutti insieme e condividere panettoni e tè caldo.

Con il cielo sereno (speriamo proprio di sì!) e per avere un luogo suggestivo ci sposteremo ad osservare le stelle (e seguire i nostri pensieri) presso i ruderi della casera Palantina (1.517 m). Ritorno per la stessa strada dell'andata.

Ritrovo: al piazzale Cadoro ore 15.00.

Rientro previsto: ore 23.00.

Presentazione ed iscrizioni:

in sede, 15/12 a Vittorio Veneto e Pieve di Soligo ore 20.30.







ANTICA OSTERIA DI VIA BRANDOLINI

Via Brandolini, 35 - 31053 Solighetto (TV)
Tel. 0438.82590 - www.anticaosteriabrandolini.it
chiuso domenica sera e lunedì



CARTIMBALLO

LA CITTÀ DEL PACKAGING

Via 1° Maggio, 30 - FALZÈ DI PIAVE (TV)
Tel. +39 0438 895106 - Fax +39 0438 895157
www.cartimballo.it - info@cartimballospa.it

LE MAISANDRE

Scuola Intersezionale di Alpinismo e Arrampicata Libera "LE MAISANDRE"

È di nuovo giunto il momento di tirare le somme dell'anno che sta per terminare e, soprattutto, di fare nuovi progetti. In questo 2025 abbiamo trascorso una bella primavera, passata con gli allievi del corso AL1 che come al solito si sono destreggiati fra appigli, appoggi e movimenti verticali, sempre seguiti a vista e incoraggiati. Voglio ricordare che in questi corsi si insegna ad arrampicare nelle falesie attrezzate, non solo indoor, quindi diamo molta importanza alla sicurezza in senso stretto delle manovre di corda ma insegniamo anche a rispettare l'ambiente che frequentiamo e a valutare gli ulteriori pericoli che si possono presentare. L'anno inizierà molto presto con un corso di cascate di ghiaccio seguito a ruota da un impegnativo corso di alpinismo avanzato che si protrarrà fino a luglio. Anno ricco quindi, nel quale la scuola offre ben tre corsi di cui 2 di livello avanzato. Per info seguitemi su Facebook e Instagram, porte aperte a tutti i potenziali allievi, principianti e non: vi aspettiamo.

Il direttore Paolo Zanardo



Programma attività 2026

Corso di Arrampicata su Ghiaccio Verticale – AGC1 Gennaio/Febbraio

Corso di livello specialistico, rivolto a persone in possesso di una esperienza alpinistica equivalente a quella impartita in un Corso di Alpinismo (A2), Roccia Avanzato (AR1) o di Ghiaccio Avanzato (AG1).

Il Corso prevede l'insegnamento delle nozioni fondamentali per potere affrontare in ragionevole sicurezza arrampicate su cascate di ghiaccio di media difficoltà, la realizzazione di manovre di autosoccorso e si approfondiscono le tematiche connesse alla neve e alle valanghe, alla lettura del bollettino niveo-meteorologico e l'autosoccorso con l'ARTVa.

Corso di Arrampicata Libera Base – AL1 Aprile/Maggio

Corso base, rivolto a neofiti e/o a quanti hanno già arrampicato, ma ancora manifestano evidenti incertezze e carenze nelle tecniche fondamentali di arrampicata. Il Corso prevede l'insegnamento delle nozioni fondamentali per svolgere in ragionevole sicurezza l'arrampicata indoor e in falesia su difficoltà indicativamente di medio/bassa difficoltà della scala francese con la possibilità di percorrere brevi itinerari a più tiri attrezzati per l'arrampicata sportiva, dovranno essere inoltre approfondite tematiche collegate all'allenamento e alle manovre di rilievo per l'arrampicata libera.

Corso di Alpinismo Avanzato – A2 Gennaio/Luglio

Corso di livello avanzato rivolto preferibilmente a persone in possesso di esperienza alpinistica equivalente a quella acquisita in un Corso di Alpinismo Base (A1). Il Corso prevede l'insegnamento, delle nozioni e tecniche per poter svolgere con ragionevole sicurezza arrampicata su roccia di media/bassa difficoltà, progressione su pendii di neve/ghiaccio e terreno di misto di media/bassa difficoltà e la realizzazione di semplici manovre di autosoccorso su roccia e su ghiaccio compresa la ricerca di un travolto da valanga dotato di apparecchio ARTVa.

LE MAISANDRE

Organico della Scuola di Alpinismo e Arrampicata libera, Sezioni di Conegliano, "Velio Soldan" Pieve di Soligo, San Polo di Piave

DIRETTORE:

Zanardo Paolo (INA – IAL)

VICE DIRETTORE:

Torresin Paolo (IAL – IAEE)

SEGRETARIO:

Grazian Nicola (IAL – IAEE)

ASPIRANTI ISTRUTTORI:

Bisson Martina (Asp)

Donato Mario (Asp)

Lax Maria Luisa (Asp)

Marsura Marco (Asp)

ISTRUTTORI:

Anaclerio Marco (Sez)

Andreola Gianni (Sez)

Buogo Enrico (Sez)

Buriola Claudia (Sez)

Cadalt Steven (Sez)

Cimminiello Giovanni (Sez)

Cremonese Mirco (Sez)

Da Ros Gregory (IAL)

De Bastiani Nicola (Sez)

De Nadai Luca (Asp)

De Nardi Michele (IA)

Freschi Marika (INA)

Gobbo Alberto (Sez)

Iandolo Simone (Sez)

Lorenzon Satis (IAL – IAEE)

Marin Ermes (IA)

Martegani Andrea (Sez)

Montello Pierluigi (Sez)

Santin Tiziano (IA)

Temnyk Nazar (IAL – IA)

Trinca Federico (IAL – IA)

Venezian Luca (Sez)

Venturini Andrea (Sez)

Zanardo Luca (Sez)

Zanette Sergio (IA)

NA = Ist. Nazionale di Alpinismo
INAL = Ist. Nazionale di Arrampicata Libera
IA = Ist. Regionale di Alpinismo
IAL = Ist. Regionale di Arrampicata Libera
IAEE = Ist. di Arrampicata in Età Evolutiva
Sez = Ist. Sezionale
Asp = Aspirante Istruttore

SCUOLA DI SCIALPINISMO "MONTE MESSER"

**Scuola Intersezionale delle Sezioni di Conegliano,
"Velio Soldan" Pieve di Soligo e Vittorio Veneto**

Nel 2025 la Scuola Monte Messer ha festeggiato il suo trentesimo anno di attività e, galvanizzata dall'entusiasmo per il bel traguardo, ha deciso di impegnarsi in ben sei corsi:

Per il **2026** le attività in programma saranno le seguenti:

– **Corso di Sci - Tecniche FISI** con attrezzature da pista, con Maestri di Sci della Scuola di Cortina d'Ampezzo, **riservato agli allievi e ex allievi** della scuola. Il corso consentirà di creare gruppi omogenei di appassionati dello sci alpinismo con lo scopo di consentire loro l'acquisizione delle tecniche adeguate ad affrontare con maggior sicurezza e piacere le discese nello sci alpinismo. Il corso verrà organizzato con il supporto del **Gruppo Sci CAI** della Sezione di Vittorio Veneto e si svolgerà nel mese di gennaio nelle giornate di sabato.

– **Corso di Sci Alpinismo Base (SA1) / Telemark (SFE1)**, con attrezzature da sci alpinismo, telemark - rappresenta il classico corso di introduzione a queste discipline. Aperto ad attrezzature proprie dello **sci alpinismo** e del **telemark**, esso si rivolge a tutti coloro che, dotati di una adeguata tecnica di discesa specifica (FISI, Telemark), vogliono intraprendere l'attività con gli sci fuori dalle piste battute.

Si svolgerà nei mesi di febbraio e marzo e verterà su uscite pratiche e teoriche.

– **Corso di Sci Alpinismo Evoluto (SA1+) / Telemark (SFE1+)**, con attrezzature da sci alpinismo, telemark - rappresenta il corso intermedio per avvicinarsi a queste discipline; esso propone un approccio allo sci alpinismo più completo, con l'introduzione all'uso di piccozza e ramponi e percorsi di maggiore impegno. Il corso si rivolge a tutti coloro dotati di una adeguata tecnica di discesa in combinata ad una buona attività escursionistica. Si svolgerà in concomitanza con il corso di Sci Alpinismo Base, con il quale condividerà le lezioni teoriche.



– **Aggiornamento Organico**, riservato ai componenti della scuola, questo percorso è pensato per fare crescere le nuove leve, per formare futuri istruttori e per garantire un'offerta didattica il più possibile adeguata e completa.

– **Corso di Introduzione all'Alpinismo Invernale**, giunto alla sua decima edizione il corso propone la frequentazione e la conoscenza della montagna invernale, caratterizzata da estrema variabilità, condizioni spesso pericolose e difficili da riconoscere. I pernottamenti in tenda, le attività con temperature spesso rigide, le prove pratiche, gli approfondimenti delle tecniche necessarie ad affrontare un ambiente tanto ostile e la possibilità di mettersi alla prova, immersi nella natura più vera, consentiranno ai partecipanti di acquisire una consapevolezza sull'andare in montagna inimmaginabile. Un corso unico nel suo genere, per godere della montagna nei suoi aspetti più veri!





SCUOLA DI SCI ALPINISMO "MONTE MESSER"

Organico Scuola Intersezionale delle Sezioni di Conegliano,
"Velio Soldan" Pieve di Soligo e Vittorio Veneto

DIRETTORE:

Edoardo Fioretti (INSA)

VICE DIRETTORE:

Alessandro De Toffoli (ISA)

Matteo Lunardelli (ISA)

SEGRETARIO:

Giovanni Nieddu (ISA)

ISTRUTTORI:

Alberto Da Re	(IS)	Gloria Chemello	(IS)
Alberto Favaro	(IS)	Ivan Da Rios	(INA-ISA)
Alberto Fioretti	(IS)	Lorenzo Donadi	(ISA)
Cris Conte	(IS)	Luca Barp	(ASP)
Daniel Bacchetto	(ASP)	Luca Dozza	(ISA)
Eddy Bacelin	(IS)	Luciano Cimetta	(IS)
Edoardo Brami	(IS)	Luigi Benedos	(ISA)
Eleonora Cereser	(ASP)	Manuele Paladin	(ASP)
Elisa De Nardi	(OSS)	Marco Furlanis	(IS)
Ezio Camerin	(ISA)	Marco Tomè	(IS)
Fabio Da Re	(ISA)	Mario Marin	(ISA)
Fabio Rangrazio	(OSS)	Nicola Chinellato	(IS)
Fabio Tomasella	(IS)	Paolo Roman	(ISFE)
Filippo Zamprogna	(OSS)	Pier Luigi Pretelegiani	(ISA)
Francesca Zanette	(IS)	Roberta Dainese	(OSS)
Franco Gatti	(IS)	Roberto Rigo	(ISFE)
Giancarlo Felet	(ISA)	Sara Zambon	(IS)
Gianluca Gasparetto	(ISA)	Stefano Pederiva	(IS)
Giovanni Battista Polo	(OSS)	Thomas Ghirardo	(IS)





STUDIOGHIZZO

geom. Paolo Ghizzo

☎ 349 8109204

🌐 www.ghizzo.net

✉ studiotecnico@ghizzo.net



Piazza Caduti nei Lager, 3 | 31053 Pieve di Soligo - TV



ASIF

CONFEZIONAMENTO - FERRAMENTA - VITERIE

WWW.ASIFSRRL.COM - INFO@ASIFSRRL.COM

Orari e attività Palestra 2026



ORARI DI APERTURA

Martedì e giovedì - 19:30 - 22:30

(Festivi esclusi. Eventuali variazioni verranno comunicate nelle pagine social e nel gruppo Whatsapp)

PERIODO DI CHIUSURA

Chiusura estiva:

dal 24 Luglio al 31 Agosto

Chiusura invernale:

dal 18 Dicembre al 12 Gennaio 2027

GIORNATE APERTE A TUTTI

Inizio stagione:

Domenica 8 Marzo, dalle 14:00 alle 17:00

Cuccagna:

Domenica 24 Maggio, dalle 14:00 alle 17:00

Anguriata Opening:

Giovedì 25 Giugno, dalle 19:30 alle 22:00

Anguriata Closing:

Giovedì 23 Luglio, dalle 19:30 alle 22:00

Castagnata:

Domenica 11 Ottobre, dalle 14:00 alle 17:00

GIORNATE APERTE A TUTTI

Orari e giorni potrebbero subire modifiche a causa di forza maggiore. Inoltre, a discrezione dello staff, la struttura potrà rimanere aperta anche in altre giornate.

Pertanto vi invitiamo a seguirci sulle pagine Facebook, Instagram e sulla chat di gruppo di Whatsapp, a cui potrai essere aggiunto scannerizzando il Qr-code o contattando uno dei responsabili. Questi canali vengono continuamente aggiornati.



PalestraArrampicata
CaiPieveDiSoligo

Per ulteriori informazioni
Venezian Luca 329 7041507
Temnyk Nazar 327 8239614

L'utilizzo della palestra
è ammesso a tutti i soci CAI
in regola con il tesseramento



Appuntamenti 2026

RASSEGNA "L'ECO DELLA MONTAGNA"

Venerdì 27 Febbraio 2026

Pieve di Soligo – Auditorium
Battistella Moccia

Barry Bona

Profili di pietra, riflessioni d'autore
tra scultura e scalata

RASSEGNA "L'ECO DELLA MONTAGNA"

Venerdì 13 Marzo 2026

Pieve di Soligo – Auditorium
Battistella Moccia

Serata con l'alpinista Paola Favero
dal Nepal alla Bolivia

RASSEGNA "L'ECO DELLA MONTAGNA"

Venerdì 27 Marzo 2026

Pieve di Soligo – Auditorium
Battistella Moccia

Giuseppe Taffarel

Il poeta delle Prealpi
Interverranno la moglie Luana e la
figlia Michela

RASSEGNA "L'ECO DELLA MONTAGNA"

Venerdì 10 Aprile 2026

Pieve di Soligo – Auditorium
Battistella Moccia

Alla scoperta delle piante officinali e
alimurgiche
Intervento di Ester Andrich

Sabato 11 Aprile 2026

Uscita in ambiente

VIVERE IL CAI

Sabato 31 Gennaio 2026

Pieve di Soligo – Auditorium
Battistella Moccia

CENA SOCIALE DELLA SEZIONE

Sabato 21 Marzo 2026

Luogo da definire

"CONCERTO ALL'ALBA"

Venerdì 1 Maggio 2026 ore 6.00 circa
Rifugio Ai Loff - Cison di Valmarino

La partenza per il concerto è prevista
da malga Campo sul San Boldo.
Info: Associazione Via dei Mulini
tel. 338 4874716.

"PULIZIA SENTIERO 991"

Domenica 24 maggio 20226

"CONCERTO TRA LE ROCCE"

Domenica 19 luglio 2026

presso Casera Pian de le Stele Alpago

CAMMINANDO SOLIDALE

Domenica 18 Ottobre 2026

Piazza Municipio
Farra di Soligo

Vi invitiamo a visitare il sito
www.camminandosolidale.it

IL CAI PER L'AIL

Dicembre 2026

Concerto di Natale "il CAI per l'AIL"

Luogo e data da definire. Concerto
natalizio a sostegno dell'AIL.

Calendario Escursioni ed Eventi 2026

SCI ALPINISMO 2026

8 Marzo	Gita sci alpinismo Memorial Enrico Nardi	76
---------	--	----

ESCURSIONISMO 2026

29 Marzo	Escursione Colli di Refrontolo Val Trippera	55
----------	---	----

19 Aprile	CamminiAMO ADHD con il CAI	57
-----------	----------------------------	----

17 Maggio	Escursione con l'associazione "IL SORRISO"	57
-----------	--	----

07 Giugno	Escursione Gruppo SAT - Mezzocorona e SAF di Arterga	59
-----------	--	----

14 Giugno	In bici da Borghetto sull'Adige (TN) a Verona	61
-----------	---	----

28 Giugno	Al Lago di Erdemolo dalla Val Cava - Escursione Gruppo dei Lagorai	63
-----------	--	----

05 Luglio	Escursione Gruppo dei Lagorai	65
-----------	-------------------------------	----

05 Luglio	4° Memorial Damiano Lorenzi	77
-----------	-----------------------------	----

12 Luglio	7° Memorial Giannetto Favero	78
-----------	------------------------------	----

18 Luglio	In E-bike sul Pralongià e l'altopiano della Val Badia	67
-----------	---	----

26 Luglio	Sentiero dell'Angelo Alato	67
-----------	----------------------------	----

06 Settembre	Malghe tra Miane e Borgo Valbelluna Alla scoperta delle Prealpi Trevigiane	69
--------------	---	----

04 Ottobre	Cima Val Grande e Caulana - Alpago	71
------------	------------------------------------	----

10 Ottobre	In e-bike sulle Colline del Prosecco	71
------------	--------------------------------------	----

11 Ottobre	Dove il Carso incontra il mare Escursione alla scoperta del Sentiero Rilke e della Grotta del Mitreo	73
------------	---	----

08 Novembre	Malga Mont	75
-------------	------------	----

EVENTI 2026

31 Gennaio	Proiezione "Vivere il CAI" (Auditorium Battistella Moccia di Pieve)	
------------	---	--

27 Febbraio	Barry Bona - Profili di pietra, riflessioni d'autore tra scultura e scalata	
-------------	---	--

13 Marzo	Serata con l'alpinista Paola Favero dal Nepal alla Bolivia	
----------	--	--

21 Marzo	Cena Sociale delle Sezione	
----------	----------------------------	--

27 Marzo	Giuseppe Taffarel - Il poeta delle Prealpi	
----------	--	--

10 Aprile	Alla scoperta delle piante officinali e alimurgiche	
-----------	---	--

01 Maggio	Concerto all'Alba	
-----------	-------------------	--

24 Maggio	Pulizia del sentiero 991	17
-----------	--------------------------	----

19 Luglio	Concerto tra le rocce Casera "Pian dele Stele"	29
-----------	--	----

18 Ottobre	Camminando Solidale - Farra di Soligo	
------------	---------------------------------------	--

Dicembre	Concerto di Natale "il CAI per l'AIL" (luogo da definire)	
----------	---	--

Vi invitiamo a consultare il nostro sito web e la nostra pagina Facebook per eventuali aggiornamenti sulle attività in programma.



Escursione ed Eventi 2026



DOMENICA 29 MARZO 2026 Escursione Colli di Refrontolo Val Trippera

Percorso ad anello

Il giro ad anello che parte dal Tempietto di Refrontolo, passaggi fra i vigneti e colline di Refrontolo fino ad arrivare all'ingresso della Val Trippera, si percorre l'intera valle e poi si rientra al tempietto con terzo tempo a sorpresa.

Si raccomanda di indossare scarpe da trekking adatte e di portare con sé acqua.

SCHEDA TECNICA:

Partenza: ore 8.30 sede CAI

Arrivo previsto: verso le 12.30 / 13.00
con tappa presso Cantina Bernardi,
rientro al Tempietto verso le 15.00 circa

Dislivello: positivo 250 D+

Tempo percorrenza: ore 3.00 + soste

Difficoltà: E (escursionistico)

Equipaggiamento: da escursionismo

Cartografia: Tabacco 068
Prealpi Trevigiane e Bellunesi

Trasporto: Mezzi propri

Direttore escursione: Adriano Bernardi

Aiuto: Michele Andreola

Presentazione gita:

Il mercoledì prima dell'escursione
rif. 3420837468

SOLUTION

» **GRAFICA & STAMPA** »



Paolo Ronfini
339 8464164
paolo@solutionline.it

SOLUTION s.r.l.
Via A. Moro, 31 31053 - Pieve di Soligo (TV)
Tel. +39 0438.842073 Fax +39 0438.983884
www.solutionline.it info@solutionline.it
P. IVA: 04075350266



STUDIO
ASSOCIATO
STELLA



Dottori Commercialisti e Revisori Legali

Piazza V.Emanuele II 5/2
Galleria "Alla Stella d'Oro"
31053 Pieve di Soligo (TV)

Tel. 0438/980705 r.a.
Fax. 0438/980277
info@associatostella.it

Escursione ed Eventi 2026



DOMENICA 19 APRILE 2026 **CamminiAMO ADHD con il CAI**

Escursione organizzata con l'associazione "Zuppa di Sasso".

Quest'anno con i ragazzi della "Zuppa di Sasso" e con i loro genitori e accompagnatori, andremo a scoprire un percorso sulle zone di Collalto, sentiremo le storie della nobile famiglia che da questo luogo prese il nome, parleremo degli Zatteri e della Piave. I dettagli della escursione verranno resi noti il mercoledì precedente alla gita in sede CAI, nella stessa sera verranno raccolte le adesioni.

SCHEDA TECNICA:

Difficoltà: E (escursionismo)

Equipaggiamento: da escursionismo

Trasporto: con mezzi propri

Direttore escursione: Soldan Sergio

Aiuto: Roberto Comello

DOMENICA 17 MAGGIO 2026 **Escursione con l'associazione** **"Il Sorriso"**

Escursione organizzata con l'associazione "Il Sorriso".

Quest'anno con i ragazzi de "Il Sorriso" e con i loro accompagnatori andremo a visitare il Bosco delle Penne Mozze a Cison di Valmarino.

Una passeggiata ricca di storia e aneddoti, ricordando i fondatori del Bosco e non solo...

I dettagli della escursione verranno resi noti il mercoledì precedente alla gita in sede CAI, nella stessa sera verranno raccolte le adesioni.

SCHEDA TECNICA:

Difficoltà: E (escursionismo)

Equipaggiamento: da escursionismo

Trasporto: con mezzi propri

Direttore escursione: Soldan Sergio

Aiuto: Roberto Comello



**ARTICOLI PROMOZIONALI • ABBIGLIAMENTO DA LAVORO
ANTINFORTUNISTICA • MATERIALE DA IMBALLO
ARTICOLI PER PULIZIA**

31030 Dosson di Casier (Tv) - Via L. Einaudi, 19/B
Tel. 0422 633306 - Fax 0422 634139
E-mail: ilgiglio.srl@virgilio.it - www.ilgigliosrl.com

TORNADO BELL

Via Mussa Alta, 23/27
Tel. 0438.82716 - Fax 0438.82340
PIEVE DI SOLIGO (TV)

Escursione ed Eventi 2026



DOMENICA 7 GIUGNO 2026 **Escursione Gruppo SAT** **Mezzocorona e SAF di Artegna**

Il giro ad anello che parte dal Passo S. boldo presso la Baita degli Alpini, si sale per il sentiero "dell'Ont" per raggiungere casera Cecconi, panorama sulle dolomiti bellunesi da cartolina, qui ci si può dividere prendendo due itinerari, uno molto corto verso il Torresel e il secondo, per i più audaci verso la cima del M. Cimone per poi congiungerci al Torresel da dove si gode di un panorama verso sud meraviglioso.

Il percorso è sconsigliato in caso di terreno bagnato a causa della presenza di tratti scoscesi.

Si raccomanda di indossare scarpe da trekking adatte e di portare con sé acqua e cibo. Si rientra tutti assieme alla Baita Degli Alpini per il pranzo.

SCHEDA TECNICA:

Partenza:

ore 8.30 sede Alpini S. Boldo

Arrivo previsto:

verso le ore 13.00

Percorso ad anello:

S. Boldo (casa Alpini) - Casera Cecconi - Monte Cimone- M.Torresel - S. Boldo

Quota partenza: 700 m

Quota massima: 1286 m

Dislivello positivo: 600 D+

Tempo percorrenza: ore 3.30 + soste

Difficoltà: E (escursionistico)

Equipaggiamento: da escursionismo

Cartografia: Tabacco 068 - Prealpi trevigiane e Bellunesi

Segnavia CAI: 990

Trasporto: Mezzi propri

Direttore escursione: Michele Andreola



Escursione ed Eventi 2026



DOMENICA 14 GIUGNO 2026 **In bici da Borghetto sull'Adige (TN)** **a Verona**

Il percorso si svolge lungo la Valle dell' Adige e la Valle Vallagarina con partenza a Borghetto sull'Adige (TN) ed arrivo al centro storico patrimonio UNESCO di Verona. Attraverseremo i vigneti del DOC Terra dei forti-Val d'Adige, la zona dei forti austriaci sulla chiusa di Ceraino fino ad arrivare al centro storico di Verona. Locandina dettagliata sul sito circa un mese prima della gita.

SCHEDA TECNICA:

Partenza:

ore 6.30 sede CAI Pieve di Soligo

Arrivo previsto:

stesso posto, circa ore 20.00

Tipologia: asfalto su ciclabile protetta, tranne alcuni tratti

Dislivello: 75

Quota massima: 245 m

Tempi di percorrenza: 4 ore più le soste

Difficoltà: TC (Escursionistico)

Cartina: Pista ciclabile dell'Adige

Segnavia: Google maps

Equipaggiamento: Da bicicletta

Punti di appoggio: Eventuali bar e bicigril

Trasporto: Pullman


Pranzo: al sacco

Presentazione gita e termine adesioni:
mercoledì antecedente in sede CAI

Direttore dell'escursione:

Rasera Graziano 3687395725;

Aiuto: Da Re Mario 3483268250



GREEN POINT

giardinaggio

STIHL[®]

Pieve di Soligo (TV)
www.greenpointgiardinaggio.it

ECHO[®] **GRIN**[®] **INFACO**[®]

PASIN

UTENSILI

COSTRUZIONE ED AFFILATURA



Via Casale, 15/A 31020 REFRONTOLO (TV) Italy tel 0438 840233 fax 0438 82192

Escursione ed Eventi 2026



DOMENICA 28 GIUGNO 2026 **Al Lago di Erdemolo dalla Val Cava** **Escursione Gruppo dei Lagorai**

Dal parcheggio di Mous si prosegue su strada verso la Malga Pletzn, prima della Malga si trova il bivio con il sentiero 324/371 evros la Cappella Feldkapelle.

Oltre alla cappella, lungo il sentiero si osservano altri manufatti della Grande Guerra: poco più a valle infatti troviamo le vasche che venivano utilizzate da soldati e ufficiali per lavarsi.

Grandi vasconi a fianco dei quali veniva acceso un grande fuoco e l'acqua veniva scaldata o per meglio dire veniva sciolta la neve. A fianco della cappella si trovava invece un manufatto che serviva da riparo ed armeria per i soldati. Dopo qualche foto di rito riprendiamo a salire fino ad uscire dal bosco e ritrovarci sulle pietraie che portano al Passo la Portella (2167) imbocchiamo il sentiero 325 fino alla Forcella del Lago (2219) e vista la vicinanza, saliamo al Pizzo Alto (2255), per un superbo panorama e una firma sul libro di vetta.

Continuando per il sentiero 325 fino a Forcella del lago e poi per il 343 per raggiungere forcella Cavè e scendere al lago Erdemolo, dal lago saliamo leggermente su sentiero 324 per poi ridiscendere subito per il sentiero 324A fino a Malga Pletzn ed alle macchine.

SCHEDA TECNICA:

Partenza: ore 6.30 sede CAI

Arrivo: Previsto verso le ore 20.00

Percorso ad anello: Malga Pletzn - Passo Poprtella - Forcella Del lago - Forcella Cavè - Lago Erdemolo - Malga Pletzn

Quota partenza: 1542 m

Quota massima: 2270 m

Dislivello positivo: 730 D+

Tempo percorrenza: ore 4,30 + soste

Difficoltà: E (escursionistico)

Equipaggiamento: da escursionismo

Cartografia: Tabacco 058 - Valsugana - Tesino - Lagorai - Cima D'Asta

Segnavia CAI: 324-371-325-343-324

Trasporto: Mezzi propri

Direttore escursione: Michele Andreola



..... ti porta in vacanza

Via Schiratti - Pieve di Soligo
agenzia@laredoviaggi.com - tel 0438981078

Calzoleria **MANZATO**

di Zaccaron Renato

**RIPARAZIONE CALTATURE
LAVORAZIONE SU MISURA
SCARPE ORTOPEDICHE**

Via Montello 28
31053 Pieve di Soligo (TV)
Tel. 0438 83557



Escursione ed Eventi 2026



DOMENICA 5 LUGLIO 2026 Escursione Gruppo dei Lagorai

Il giro ad anello che parte dal rif. Carlettini, seguendo la segnaletica L31 (seniero Nomadi) risale i primi 650 metri per sentiero ben tracciato. Arrivati al lago di Nassarè i due itinerari si dividono, uno seguendo il 360 per l'alta via del granito, mentre l'altro imbrocca sempre il 360 verso la forcella delle Buse Todesche. Panorami meravigliosi con sguardi che s'infrangono sulle pale di San Martino, sulla Marmolada e si perdono verso l'Antelao-Pelmo. Un percorso di media difficoltà, dove serve comunque attenzione e buon allenamento.

Il percorso è sconsigliato in caso di terreno bagnato a causa della presenza di tratti scoscesi.

In caso di dubbio, è possibile consultare le mappe Tabacco o chiedere informazioni presso i rifugi o i punti di partenza del sentiero.

SCHEDA TECNICA:

Partenza: ore 6.30 sede CAI

Arrivo previsto: verso le 19.00

Percorso ad anello: Rif. Carlettini- Lago di Nassarè-Rif. Caldenave-Rif. Carlettini Variante; Bivacco Scagni- Forcella delle Buse Todesche-Forcella Orsera

Quota partenza: 1368 m

Quota massima primo itinerario: 2025m

Quota massima variante: 2289 m

Dislivello positivo: 660 D+

Dislivello positivo variante: 920 D+

Tempo percorrenza: ore 3.00 + soste

Tempo percorrenza: variante ore 5.00 + soste

Difficoltà: E (escursionistico)

Equipaggiamento: da escursionismo

Cartografia: Tabacco 058 -Valsuganatesino-Lagorai-Cima D'Asta

Segnavia CAI: 360-373-373-A

Trasporto: Mezzi propri

Direttore escursione: Michele Andreola



Escursione ed Eventi 2026



SABATO 18 LUGLIO 2026 In E-bike sul Pralongià e l'altopiano della Val Badia

Giro ad anello sui pratoni dell'Alta Badia con partenza dal Passo Campolongo su sterrate sino ai piani del Chertz poi con qualche facile single trek in cima al Pralongià. Scenderemo quindi all'Armentarola per poi risalire dalla La Villa sino al Piz La Ila e da qui ad una Malga per il Pranzo. Pomeriggio proseguiremo per ritornare al Pralongià e scendere quindi su divertente single trek sino al Campolongo.

SCHEDA TECNICA:

Partenza: Passo Campolongo ore 9.00

Arrivo previsto: stesso posto ore 16.00

Tipologia: anello

Dislivello: D+ 1390 D- 1390

Quota massima: 2157 m.s.l.m

Tempi di percorrenza: 6/7 ore

Difficoltà: MC/BC

Cartina: Tabacco 07

Equipaggiamento: da bicicletta con idonei dispositivi di sicurezza (casco, occhiali, guanti)

Punti di appoggio:

Malghe e Rifugi in stagione

Trasporto: mezzi propri

Direttore dell'escursione: Fabio Mares

Aiuto: Rasera Graziano 3687395725,
Giovanni Rasera, Ennio Saviane

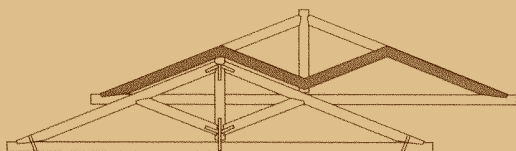
Presentazione gita e termine adesioni:
mercoledì antecedente in sede CAI ore 21.30

DOMENICA 26 LUGLIO 2026 Sentiero dell'Angelo Alato

Partenza dalla sede CAI Pieve di Soligo. Seguiremo per arrivare al piazzale Peroz, Cison di Valmarino. Prenderemo il sentiero 987 che porta al sentiero della scaletta e il sentiero Costa del Vent. Al bivio dei due sentieri, seguiremo per Costa del Vent. Ad un tratto gireremo a destra dove non c'è un sentiero ma una traccia.

Salendo ripidamente giungeremo davanti ad una piccola parete che io da molti anni frequento in solitaria perché un po' pericolosa. Lì troveremo le indicazioni del CAI, che mi hanno dato la possibilità di organizzare delle uscite e far conoscere dei bei posti. Per il rientro decideremo al momento dell'escursione.

Presentazione gita e termine adesioni:
mercoledì antecedente in sede CAI ore 21.30



MANTESE LEGNAMI s.r.l.

**COSTRUZIONE TETTI IN LEGNO CON POSA IN OPERA
COMMERCIO LEGNAMI PER FALEGNAMERIA E CARPENTERIA
LEGNAMI PER PAVIMENTI E RIVESTIMENTI PALI IN PINO TRATTATO IN AUTOCLAVE
PER RECINZIONI**

31010 COL SAN MARTINO (TV)
Via Castelletto, 58 - Tel. 0438.898117 - Fax 0438.1848004



CIMADOLMO (TV) - Tel. 0422 743109
www.hardware srl.it

Escursione ed Eventi 2026



DOMENICA 6 SETTEMBRE 2026

**Malghe tra Miane e Borgo
Valbelluna**

**Escursione alla scoperta
delle Prealpi Trevigiane**

L'escursione ad anello ha inizio dal piazzale sterrato sottostante il Rifugio Posa Puner e prosegue in direzione di C.ra Federa. Poi, per sentiero, attraversato il bosco, si arriva a C.ra Forconetta dove il panorama si apre sul versante nord della dorsale prealpina. Salendo ora per la forestale con i suoi ampi tornanti si giunge a Malga Mariech. Il rientro a Posa Puner avviene per il sentiero CAI n. 1012b che corre lungo la cresta della dorsale dove la vista spazia sulla pianura veneta fino al mare.

SCHEDA TECNICA:

Partenza:

ore 9.00 presso chiesetta di Posa Puner,
Via Bosco del Madean - Miane (TV)

Arrivo:

ore 12.00 presso piazzale di Posa Puner

Grado difficoltà del percorso:

E (escursionistico)

Dislivello totale in salita: 330 m

Distanza: 8,5 Km

Quota di partenza e arrivo: 1320 m s.l.m.

Quota massima: 1505 m s.l.m.

Durata: 3 ore (comprese le soste)

Percorso: ad anello su sentieri e strade forestali

Abbigliamento: da escursionismo adeguato alla stagione, scarponi o scarpe da trekking con suola ben marcata, bastoncini telescopici (consigliati).

Cartografia: Tabacco 1:25.000:
Foglio 068 Prealpi Trevigiane e Bellunesi

Pranzo: non previsto

Trasporto: mezzi propri

Direttore di escursione:

Emanuele Meneghelo, Maurilio Paoletti

Iscrizione obbligatoria:

entro venerdì 4 settembre 2026 ore 20.00

Cani al seguito: NO

Per informazioni:

Emanuele Meneghelo tel. 338 4394815

Presentazione escursione: in sede CAI mercoledì 2 settembre 2026 ore 21.00

CANTINA
BERNARDI

Refrontolo (TV) - www.cantinabernardi.it
bernardi@cantinabernardi.it - tel. 0438894153



L'ELETTRICA S.R.L.



**IMPIANTI ELETTRICI CIVILI
INDUSTRIALI E MANUTENZIONI**

Via Toti dal Monte , 33 - 31050 BARBISANO (TV)
tel. 0438.82389 fax. 0438.980749
e-mail. fpadoin@libero.it

Escursione ed Eventi 2026



DOMENICA 4 OTTOBRE 2026 Cima Valgrande e Caulana - Alpago

Da Casera Pian de le More su sentiero 925 si sale la Valgrande fino alla relativa forcella. Svoltando a destra, su sentiero 928 si raggiunge Cima Valgrande 2007 e Cima Caulana mt 2068. Da Forcella Caulana e percorrendo il sentiero ad anello attraverso Forcella Sestier fino ad incrociare il sentiero 924 si raggiunge il bivacco invernale per chiudere l'anello su Forcella Valgrande su 925.

SCHEDA TECNICA:

Percorso ad anello:

Casera Pian de le More - Forcella Val Grande - Cima Valgrande - Cima Caulana - Forcella Caulana - Forcella Sestier - bivacco invernale - Forcella Valgrande - Casera Pian de le More

Partenza: ore 6.30 sede CAI

Arrivo previsto: verso le 20.00

Quota partenza: 1174 mt

Quota massima: 2020 mt

Dislivello positivo: 1250 D+

Tempo percorrenza: ore 6.50 + soste

Difficoltà: E (escursionistico)

Equipaggiamento: da escursionismo

Cartografia: Tabacco 012

Alpago - Piancavallo

Segnavia CAI: 925-928-924-925

Trasporto: Mezzi propri

Direttore escursione:

Ghizzo Paolo 349.8109204

SABATO 10 OTTOBRE 2026 In e-bike sulle Colline del Prosecco

Classica gita sul sito Unesco delle Colline del Prosecco con un percorso tutto nuovo non dimenticando la vecchia tradizione di un buon pranzo a fine gita. In collaborazione con il CAI Belluno.

SCHEDA TECNICA:

Partenza:

ore 9.00 da Piazza Farra di Soligo (TV)

Arrivo previsto: ore 16.00

Tipologia: anello

Dislivello: ↑ m 870 ↓ m 870

Quota massima: 460 m.s.l.m

Tempi di percorrenza: 4/5 ore più le soste

Difficoltà: MC (Ciclo escursionisti di buona capacità tecnica)

Cartina: TABACCO 068

Segnavia: ----

Equipaggiamento: da bicicletta con idonei dispositivi di sicurezza

Punti di appoggio:

Bar e locali aperti al pubblico

Trasporto: mezzi propri

Direttore dell'escursione:

Graziano Rasera 3687395725

Aiuto: Mares Fabio, Ennio Saviane

Presentazione gita e termine adesioni:

mercoledì antecedente in sede CAI

OTTICA *shop*

**OTTICA
OPTOMETRIA
LENTI A CONTATTO**

☎ 0438980223

☎ 3477229645

📍 Via Montello 50 Pieve di Soligo 31053
Gallerie Comm. Bennet

Sconti soci CAI

30%

su tutti gli occhiali

5%

su tutti gli
altri prodotti

Offerta non cumulabile con altre in corso



Lorenzon

- marchi e cliché
- stampi microiniezione
- termoformatura
- incisione laser
- fotoincisione laser

LORENZON INCISIONI srl
via Semaglia, 76/6 - 31053 Pieve di Soligo (TV)
P.I./C.F. 03123100269

Tel. 0438.840095
Fax 0438.840686
info@lorenzoincisioni.it

www.lorenzoincisioni.it

Escursione ed Eventi 2026



DOMENICA 11 OTTOBRE 2026

Dove il Carso incontra il mare

**Escursione alla scoperta
del Sentiero Rilke e della Grotta
del Mitreo**

Il sentiero Rilke corre sospeso verso il mare sul bordo della scogliera compresa tra Sistiana con la sua famosa baia e Duino con il suo castello. Da Duino si scende verso il mare passando per il sito fossilifero del Villaggio del Pescatore e dopo aver attraversato il promontorio di Punta Bratina si raggiungono le famose Bocche del Timavo e la chiesa dedicata a San Giovanni in Tuba.

Ora per sentiero, con piccoli saliscendi, si raggiunge la grotta del Mitreo che sarà visitabile grazie al Gruppo Speleologico Flondar.

In breva si rientra al punto di partenza.

SCHEDA TECNICA:

Partenza:

ore 6.45 sede CAI in Via Giacomo Battistella 22 a Pieve di Soligo (TV) parcheggio fronte alla scuola (si raccomanda di arrivare sul posto almeno 10 minuti prima della partenza)

ore 7.00 secondo ritrovo/partenza parcheggio Palazzetto dello Sport in Via Fabio Filzi a Conegliano (TV)

ore 9.00 inizio escursione presso Info-point Sistiana Promo Turismo FVG – Sistiana (TS)

Arrivo previsto:

ore 18.30 rientro sede CAI a Pieve di Soligo (TV)

Grado difficoltà del percorso:

E (escursionistico)

Dislivello totale in salita: 300 m

Distanza: 12,5 Km

Quota di partenza e arrivo: 65 m s.l.m

Quota massima: 90 m s.l.m.

Durata: 6,5 ore (comprese le soste)

Percorso: in parte ad anello su sentieri e strade forestali

Abbigliamento: da escursionismo adeguato alla stagione, scarponi o scarpe da trekking con suola ben marcata, bastoncini telescopici (consigliati)

Cartografia: Tabacco 1:25.000: Foglio 047 Carso Triestino e Isontino

Pranzo: al sacco, acqua al seguito.

Trasporto: PULLMAN

Direttore di escursione:

Emanuele Meneghelo, Franco Donadel

Iscrizione obbligatoria:

entro mercoledì 7 ottobre 2026 ore 22.00

Cani al seguito: NO

Per informazioni:

info@namontagnadisentieri.it
Emanuele Meneghelo tel. 338 4394815

Presentazione escursione: in sede CAI mercoledì 7 ottobre 2026 ore 21.00



Club Alpino Italiano
sezione "Vello Soldan"
di Pieve di Soligo

Concorso Fotografico "Foto Copertina Notiziario Sezionale 2027"

REGOLAMENTO

- Inviare n.1 foto relativa all'ambiente montano entro il **17 Novembre 2026** alla email: caipievedisoligo@libero.it indicando titolo della foto e nominativo dell'autore. Inviare solo una foto.
- Possono partecipare al concorso i soci CAI della sezione "Vello Soldan" in regola con il tesseramento 2026
- Le migliori 5 foto (scelte da una giuria) verranno premiate nella serata "Vivere il CAI" a **Gennaio 2027**
- La prima classificata sarà la foto di copertina del notiziario 2027

Per maggiori informazioni rivolgersi in sede il mercoledì dalle ore 21.00 alle 23.00

Escursione ed Eventi 2026



DOMENICA 8 NOVEMBRE 2026

Malga Mont

L'escursione ha inizio poco più avanti della chiesetta di S. Pietro, tra Miane e Follina. Lasciate le macchine su un prato, ci incamminiamo su un sentiero non segnato fino ad incrociare il sentiero 988. Per questo transitiamo per la località Pianezze fino a pervenire a Forcella delle Fede e poi a Malga Mont. Il rientro avviene per lo stesso itinerario fino a poco prima di Pianezze. Ad un bivio prendiamo il sentiero 1076 che ci porterà sopra Follina, poi per strada sterrata torniamo alle macchine.

SCHEDE TECNICHE:

Partenza:

ore 8.00 sede cai Pieve di Soligo

Dislivello: circa 900 m.

Quota massima: 1300 m.

Tempo di percorrenza: 5.15 più le soste

Difficoltà: E

Cartina: tabacco 068

Segnavia CAI 988-1076

Abbigliamento: equipaggiamento da escursionismo, pranzo al sacco

Trasporto: mezzi propri

Direttore di escursione:

Paoletti Maurilio 3482443842

Aiuto: Donadel Franco 3343267655

Presentazione gita e termine adesioni:

mercoledì antecedente in sede CAI

DOMENICA 8 MARZO 2026 - Cima Juribrutto

3° Memorial Enrico Nardi

Partenza da malga Valazza raggiungibile dalla valle del Biois (Falcade) superando il passo Vales di alcune curve.

La prima e breve parte si svolge in un boschetto poi si continua per campo aperto verso un pendio a sinistra poi dritti verso nord fino a portarsi sul dolce pendio sommitale ed in breve alla cima croce di vetta.

SCHEDA TECNICA:

Partenza: ore 6.30 Parcheggio auto strada Vittorio V. Sud

Arrivo previsto: ore 16.00

Dislivello: 760 m disl.

Quota di Partenza: m 1935

Quota max/vetta: m 2697

Tempo di percorrenza: 3 ore

Difficoltà: MS

Cartina Tabacco: Pale di San Martino N° 22

Equipaggiamento: Normale da sci alpinismo

Trasporto: mezzi propri

Pranzo: al sacco

Presentazione gita: mercoledì antecedente in sede Cai

Direttore dell'escursione: Franz

Aiuto: Walter

DOMENICA 5 LUGLIO 2026 - Gita Piccolo Rifugio

4° Memorial Damiano Lorenzi

Sono ormai 30 anni che il C.A.I. di Pieve di Soligo Velio Soldan, accompagna persone con disabilità della comunità Piccolo Rifugio che si trova a Vittorio Veneto. Gita ormai consolidata nella prima Domenica di Luglio quest'anno andremo ai laghetti della Rimonta in località Bardies di Lentiai. Questi laghetti sono vicini al fiume Piave, sono piccoli ma di notevole fascino: si percorrono in circa un'ora e sono contornati da statue di varie fattezze.

L'allegria brigata si sposterà poi per il pranzo in luogo da definire.

Ringraziamo fin da ora i volontari del Piccolo Rifugio che si prestano ad accompagnare e aiutare le persone nelle vari incombenze.

Accompagnatori: Carla Ballancin, Gianni Padoin e Agostino Breda



DOMENICA 12 LUGLIO 2026

Pal Piccolo (Monte Croce Carnico)

7° Memorial Giannetto Favero

Andremo quest'anno in un luogo ricco di storia, testimone della prima guerra mondiale. Da qui passa l'alta via carnica e i sentieri delle "portatrici carniche". Come tradizione formeremo più gruppi in modo da rendere soddisfacente la giornata per le diverse attitudini "alpine" dei partecipanti.

DESCRIZIONE

Gruppo A:

Sulla strada da Timau al passo Monte Croce Carnico si scende al 4° tornante (mt. 1140) e imboccato il sentiero 401a si giunge al cimitero militare. Ci si innesta ora nell'anello delle "portatrici carniche" fino a giungere alla cima del Pal Piccolo (mt. 1866) attraversando trincee, postazioni gallerie.





Gruppo B:

Proseguendo in pullman il gruppo raggiunge passo Monte Croce Carnico (mt. 1356). Da qui per sentiero 401 al Pal Piccolo (mt 1866). Chi vuole può anche passeggiare nei dintorni del passo.

Entrambi i gruppi, A+B, rientrano per sentiero 401 al passo Monte Croce Carnico

SCHEMA TECNICA:

Ritrovo: ore 5.45 sede Alpini Farra di Soligo

Partenza: ore 6.00 da sede Alpini Farra di Soligo

Arrivo: stesso posto, circa ore 20,00-21,00

Difficoltà: E (escursionistico)

Dislivello+: Gruppo A 800 mt, Gruppo B 510mt

Tempi Percorrenza: Gruppo A 5 ore, Gruppo B 3 ore

Equipaggiamento: da escursionismo, pranzo al sacco.

Cartografia: Tabacco 09

Trasporto: pullman

Presentazione gita e termine adesioni: mercoledì 24 giugno sede CAI e sede Alpini Farra e comunque ad esaurimento posti.

Capogita: Andreola Claudio 3355876561

Aiuto Capogita: Frezza Franca 3342259079, De Toffoli Giovanni 3495988148





GRUPPO VIP

(Viaggiatori in perlustrazione) 2026

“Basterebbe una passeggiata in mezzo alla natura, fermarsi un momento ad ascoltare, spogliarsi del superfluo e comprendere che non occorre poi molto per vivere bene” [cit. Mario Rigoni Stern]

È questa la filosofia che anima il gruppo e seguendo la voglia di perlustrare scopriamo angoli di territorio sconosciuti e ne assaporiamo la bellezza e lo stupore è una sensazione che ogni volta ci pervade e ci arricchisce.

Siamo circa una ventina e ogni mercoledì, tempo meteorologico permettendo, bastoncini alla mano e zaino leggero in spalla, partiamo verso la meta. Solitamente sono percorsi accessibili a tutti, con dislivelli sopportabili e lunghezze che si attestano attorno ai 10/12 km; il tutto nell'arco di una mattinata e qualche volta, con pranzo al sacco o ristoro presso qualche rifugio. Quanto basta per stare bene in compagnia, scambiare pensieri, opinioni e ascoltare le voci della natura.

Le comunicazioni circa la camminata vengono inviate su wapp all'inizio settimana dalla referente il gruppo: meta, percorso, dislivello e altro.





CLUB ALPINO ITALIANO

Sezione "Velio Soldan" - Pieve di Soligo

Visitate il nostro sito

www.caipievedisoligo.it

e-mail caipievedisoligo@libero.it



Troverete

Tutte le gite di calendario,
Ultimi aggiornamenti
I corsi delle nostre sezioni
Variazioni di programma
Libretto pdf
Siti utili
Novità
Proposte
Modifiche
Eventi culturali

Chiusura sede: dal 8 al 23 Agosto 2026
e dal 20 Dicembre 2025 al 10 Gennaio 2027

Si accettano consigli e proposte
Inviateci la vostra email per ricevere le news

**LA CONNESSIONE CHE PREFERIAMO
È QUELLA UMANA.**



multistudio

Noi sì che ti aspettiamo in filiale!



PREALPI SANBIAGIO

BANCA DI CREDITO COOPERATIVO - GRUPPO CASSA CENTRALE

bancaprealpisanbiagio.it



Messaggio pubblicitario con finalità promozionale.